

PREMIUMWANDERN auf den besten Wegen Deutschlands

RADFAHREN auf hervorragend ausgeschilderten Radwegen mit über 300 km Länge

TOURENVORSCHLÄGE speziell für den 3-Seen-Bus: Tagesausflüge für Wanderer und Radfahrer, Familien- und Erlebnistouren

www.bostalsee.de/aktiv-sein/radfahren/3-seen-bus

FREIZEITPASS AM BOSTALSEE

VIELE INTERESSANTE SEHENSWÜRDIGKEITEN

TOURIST-INFORMATION SANKT WENDELER LAND
TELEFON (06852) 90 11-0



Tipps ... für Ihre Freizeit

Erlebnisausflüge 2014

Der RegioBus R200 und das zusätzliche Radbusangebot dieser Regiolinie mit Fahrradanhänger – der RegioRadler RR200 – bringen Wanderer und Radfahrer in eine der schönsten Gegenden der Region zwischen dem nördlichen Saarland und dem Moseltal. Das ansprechende Angebot für eine aktive Freizeit wurde in den vergangenen Jahren immer besser ausgebaut. Die Beschilderung der Rad- und Wanderwege ist nahezu lückenlos und verspricht entspannte Ausflüge in herrlicher Natur.

Den Fahrplan, Tourenvorschläge und alles Weitere finden Sie im Info-Kartenblatt „Erlebnisausflüge Hochwald 2014“, das Sie kostenlos beim Kundenservice Saar-Pfalz-Bus unter 0681/416 230 bestellen können, bei vielen Touristinfos zum Mitnehmen finden oder unter www.regio-plus-bus.de downloaden können.



R230

Saison 2014

Wandern – Radfahren – Freizeit

- Mettlach
- Losheim
- Nonnweiler
- Bosen
- St. Wendel

Regio PlusBus

SaarschleifenLand

mit dem 3-Seen-Bus * mit dem Rad * mit dem Wandertiefel

Radfahren: 12 Rundtouren und 4 Saarland-Radwege, Anschluss zur Mosel, zur Saar, nach Rheinland-Pfalz/Trier

Wandern: 27 Traumschleifen und der Saar-Hunsrück-Steig im Saarschleifenland

Touren mit dem 3-Seen-Bus:
www.saarschleifenland.de



Weiteres Informations- und Kartenmaterial halten wir für Sie bereit!

Saarschleifenland Tourismus GmbH * Poststr.12 * 66663 Merzig

T: 06861-80440 * tourismus@saarschleifenland.de * www.saarschleifenland.de

DB BAHN

Im Sankt Wendeler Land kompetent für Sie unterwegs.

TourRondo St. Wendel – Alles rund um Mobilität und Freizeit!

- Saar-Pfalz-Bus Mobilitätsberatung, DB Reisezentrum und Tourist-Information
- TourRondo, Mommstraße 4a, 66606 St. Wendel
- Mehr Infos unter www.bahn.de/saarpfalzbus

Die Bahn macht mobil.

Öffnungszeiten:
Mo. – Fr. 9 – 12 Uhr
und 13 – 17.30 Uhr

Wichtige Infos ... bevor es losgeht!

Günstig unterwegs ... Tariftipps

Herausgeber

Fahrplan 2014 – 3-Seen-Bus R230

Der 3-Seen-Bus verkehrt vom 31. Mai – 5. Oktober samstags, sonn- und feiertags.

Mettlach – Nonnweiler – St. Wendel				St. Wendel – Nonnweiler – Mettlach			
Haltestelle		Abfahrt		Haltestelle		Abfahrt	
Zug aus Trier	an	8:41	13:41	Zug aus Saarbrücken	an	11:19	16:19
Zug aus Saarbrücken	an	9:16	14:16	Zug aus Türkismühle	an	11:31	16:31
Mettlach Bahnhof	ab	9:23	14:23	St Wendel ZOB	ab	11:35	16:35
Britten Saarstraße	ab	9:35	14:35	Winterbach Kirche	ab	11:45	16:45
Losheim am See	ab	9:42	14:42	Alsweiler Post	ab	11:49	16:49
Stausee Infostand				Tholey Am Weiher	ab	11:53	16:53
Scheiden Ortsmitte	ab	9:46	14:46	Theley Ziegelhütte	ab	11:58	16:58
Waldhölzbach Kirche	ab	9:49	14:49	Selbach Kreissparkasse	ab	12:06	17:06
Rappweiler Hochwaldstraße	ab	9:53	14:53	Neunkirchen/Nahe Sportplatz	ab	12:11	17:11
Weiskirchen Kirche	ab	9:57	14:57	Bosen Campingplatz	ab	12:14	17:14
Steinberg Ortsmitte	ab	10:04	15:04	Bostalsee			
Reidelbach Ortsmitte	ab	10:07	15:04	Eckelhausen Ortsmitte	ab	12:18	17:18
Wadrill Brücke	ab	10:10	15:10	Sötern Abzw. Feckersbach	ab	12:21	17:21
Sitzerath Markt	ab	10:16	15:16	Otzenhausen Marktplatz	ab	12:29	17:29
Nonnweiler Dorfplatz				Nonnweiler Dorfplatz	ab	12:32	17:32
Stausee				Stausee			
Otzenhausen Marktplatz	ab	10:27	15:27	Sitzerath Markt	ab	12:40	17:40
Sötern Abzw. Feckersbach	ab	10:35	15:35	Wadrill Brücke	ab	12:46	17:46
Eckelhausen Ortsmitte	ab	10:38	15:38	Reidelbach Ortsmitte	ab	12:49	17:49
Bosen Campingplatz				Steinberg Ortsmitte	ab	12:51	17:51
Bostalsee	ab	10:42	15:42	Weiskirchen Kirche	ab	12:58	17:58
Neunkirchen/Nahe Kirche	ab	10:45	15:45	Rappweiler Hochwaldstraße	ab	13:02	18:02
Selbach Oldenburgerhof	ab	10:51	15:51	Waldhölzbach Kirche	ab	13:08	18:08
Theley Ziegelhütte	ab	11:03	16:03	Scheiden Ortsmitte	ab	13:11	18:11
Tholey Am Weiher	ab	11:08	16:08	Losheim am See	ab	13:16	18:16
Alsweiler Apotheke	ab	11:12	16:12	Stausee Infostand			
Winterbach Kirche	ab	11:17	16:17	Britten Saarstraße	ab	13:23	18:23
St Wendel ZOB	an	11:27	16:27	Mettlach Bahnhof	an	13:35	18:35
Zug nach Türkismühle	ab	11:38	16:38	Zug nach Saarbrücken	ab	13:42	18:42
Zug nach Saarbrücken	ab	11:42	16:31	Zug nach Trier	ab	14:16	19:16

Der 3-Seen-Bus kann mit seinem Fahrradanhänger bis zu 22 Fahrräder befördern. Ab 9:00 Uhr werktags und ganztägig am Wochenende und an Feiertagen ist die Fahrradbeförderung in allen Bussen und Bahnen im saarVV kostenlos.

Es gilt ergänzend zu den Beförderungsbedingungen des saarVV:

- Als Fahrräder gelten einsitzige Pedelecs und Zweiräder ohne Hilfsmotor. Ein Faltrad wird wie ein Gepäckstück behandelt und ein Tandem kann aufgrund seiner Größe nur im Rahmen des vorhandenen Platzangebotes im Bus mitgenommen werden.
- Be- und Entladen erfolgt durch den Fahrgast unter Anweisung des Fahrers. Taschen, Körbe und Beutel sind vorher abzunehmen.

Reservierung: ab 5 Personen

Eine kostenlose Reservierung der Plätze wird für Gruppen ab fünf Personen empfohlen, bis spätestens zum Vortag 14:00 Uhr (Kundenservice Saar-Pfalz-Bus, Tel. 0681/416 230). Für Ihre Radtour am Wochenende bitte bis freitags 13:00 Uhr reservieren. Die Beförderung erfolgt nur im Rahmen der vorhandenen Platzkapazitäten. Ohne Reservierung kann keine Platzgarantie gegeben werden.

Fahrplanhinweis

Durch das Be- und Entladen der Fahrräder können sich die Abfahrtszeiten verzögern. Natürlich können Sie den Bus auch ohne Fahrrad nutzen. Der Bus hält ausschließlich an den im Fahrplan aufgeführten Haltestellen.

- ✓ **saarVV-Tageskarten/-Gruppentageskarten**
Nutzen Sie für Ihre Ausflüge die attraktiven Ticketangebote des saarVV, z.B. die Einzeltageskarte bzw. die Gruppentageskarte für bis zu fünf Personen, gültig in Bussen und Bahnen (2. Klasse) im Saarland.
- ✓ **Abo- und Zeitkarten werden anerkannt**
Wie wäre es mit einem Badeausflug zum See und einer Radtour zurück nach Hause? Inhaber von saarVV-Zeitkarten und SchülerTickets können den 3-Seen-Bus im Rahmen des Gültigkeitsbereiches kostenlos nutzen.

saarVV Kundenhotline
0 68 98/500 4000
Mo.-Fr. 6:00 – 22:00 Uhr, Sa. 6:00 – 20:00 Uhr, So. + Feiert. 10:00 – 20:00 Uhr, www.saarvv.de

saarVV
Der Saarländische Verkehrsverbund
Hier steigt ich ein!



Saarland-/Rheinland-Pfalz-Ticket 1 Tag durch die ganze Region mit bis zu 5 Personen. 23 Euro* + 4 Euro je Mitfahrer.

Gilt in Rheinland-Pfalz und im Saarland in allen Nahverkehrszügen der DB AG (2. Klasse) sowie in allen Verkehrsmitteln der Verbünde. Weitere Informationen und Ausflugstipps finden Sie im Internet unter www.bahn.de/saarland.

* für nur 2 Euro mehr mit persönlicher Beratung an allen DB Verkaufsstellen.



VGS
Verkehrsmanagement-Gesellschaft Saar mbH
Am Hauptbahnhof 6-12
66111 Saarbrücken
www.vgs-online.de



Saar-Pfalz-Bus GmbH
Am Hauptbahnhof 14
66111 Saarbrücken
kundenservice@saarpfalzbus.de
www.bahn.de/saarpfalzbus

www.saarfahrplan.de
Jetzt auch als kostenlose App

Erhältlich im **App Store** | **Google play**

Eine App für den Personennahverkehr im Saarland herausgegeben von der Verkehrsmanagement-Gesellschaft Saar mbH (VGS), in Zusammenarbeit mit dem Saarländischen Verkehrsverbund (saarVV).

Saar-Pfalz-Bus Kundenservice

Bestens informiert unter Tel. 0681 416230

- Fahrplan- und Tarifauskünfte, AboService, Fundsachen, Fragen und Anregungen
- Montag – Freitag 7.30 – 16 Uhr
- Mehr Informationen unter www.bahn.de/saarpfalzbus

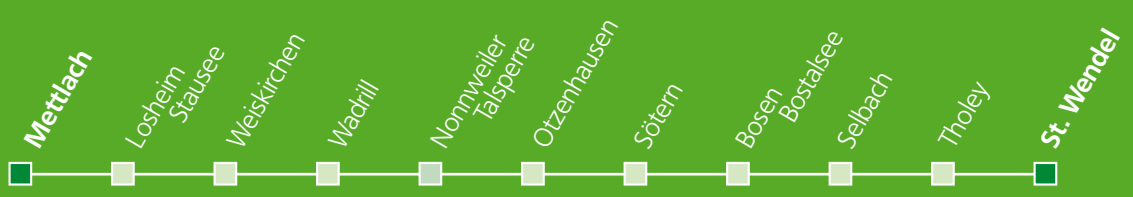
Die Bahn macht mobil.

Saar-Pfalz-Bus

www.regio-plus-bus.de

Informationen

... rund um den 3-Seen-Bus



Hochkarätiges Freizeiterlebnis

Radfahren, Wandern, Besichtigen, Erholen

Am 31. Mai startet der 3-Seen-Bus R230 in die Saison 2014. So können Sie an den Wochenenden und Feiertagen bis zum 5. Oktober eine schöne Radtour unternehmen, auf Premiumwanderwegen und dem Saar-Hunsrück-Steig die Landschaft genießen oder einfach einen entspannten Tag an einem der drei großen Stauseen verbringen: Die abwechslungsreiche Landschaft im Nordsaarland bietet Ihnen ein vielfältiges Freizeitangebot. Die Tourist-Informationen halten umfangreiche Tourenvorschläge und Kartenmaterial für Sie bereit.

Mit dem Rad

Mit dem 3-Seen-Bus erreichen die Radler bequem die Höhen des Nordsaarlandes. Je nach Fitness, Lust und Laune bieten sich die unterschiedlichsten Touren an: Mit der Familie oder Freunden einen Tagesausflug an den Stausee Losheim, die Talsperre Nonnweiler oder den Bostalsee unternehmen, kombiniert mit einer gemütlichen Radtour. Dabei kann man von der Höhe mit dem Rad zum Startpunkt zurückrollen und unterwegs die schöne Landschaft genießen oder auf den Mountainbike-Strecken anspruchsvolle Steigungen bezwingen.

Der 3-Seen-Bus kann mit seinem Anhänger bis zu 22 Fahrräder befördern. Der Fahrradtransport ist kostenlos. Sie lösen nur ein Ticket für die Personenbeförderung und schon kann es losgehen. Für Gruppen ab 5 Radfahrern empfehlen wir, vorab einen Platz zu reservieren (Kundenservice Saar-Pfalz-Bus, Tel: 0681/416 230).

Auf Schusters Rappen

Von Mettlach über Nonnweiler nach St. Wendel verbindet der 3-Seen-Bus den Losheimer Stausee, die Nonnweiler Talsperre und den Bostalsee. Dabei trifft er immer wieder auf den Saar-Hunsrück-Steig, den schönsten Fernwanderweg Deutschlands. In der Skizze haben wir Ihnen die Ent-



fernung von der jeweiligen Haltestelle zum Saar-Hunsrück-Steig angegeben. Damit können Sie Ihre Etappen einfach planen. Außerdem laden 17 „Traumschleifen Saar-Hunsrück“ und weitere Premium-Wanderwege als Rundtouren von 7 bis 19 km dazu ein, entdeckt zu werden – alle mit dem Deutschen Wandersiegel hoch prämiert. Die Vielfältigkeit und die individuelle Atmosphäre machen die Wandertouren so attraktiv und spannungsvoll. Einzigartige Naturerlebnisse bieten den Wanderern unvergessliche Abenteuer.



Nutzen Sie für Ihre Wanderungen auch den Linienverkehr vor Ort.

Die RegioBus-Linien R1 (Merzig – Wadern), R2 (Wadern – St. Wendel), R4 (St. Wendel – Tholey – Lebach), R11 (Nohfelden – Bostalsee – Selbach) und R200 (Türkismühle – Trier) sind Ihre guten Busverbindungen Tag für Tag und bis spät

abends. In der Skizze haben wir Ihnen eingezeichnet, an welcher Haltestelle Sie die jeweilige RegioBus-Linie erreichen. Weitere Informationen erhalten Sie unter www.saarfahrplan.de oder beim Kundenservice Saar-Pfalz-Bus unter Tel. 0681/416 230. Bitte beachten Sie unsere Tariftipps, die wir Ihnen auf der Seite „Günstig unterwegs“ zusammengestellt haben.

Wir wünschen Ihnen viel Spaß, schöne Erlebnisse und gute Erholung.

Freizeit CARD | CARTE Loisirs:

Mehr erleben – mehr sparen in der Großregion

Einmal zahlen = freier Eintritt zu über 200 Ausflugszielen im Saarland, in Lothringen, Luxemburg, Rheinland-Pfalz, Ostbelgien und in der Wallonie.

Als besonderes Bonbon berechtigt die FreizeitCARD | CARTE Loisirs an ihren Nutzungstagen zu beliebig vielen kostenfreien Fahrten mit Bus und Bahn ab 9 Uhr bis Betriebschluss im gesamten saarV-Liniennetz. Einen hochwertigen Reiseführer gibt es für die Reiseplanung gratis dazu! Erhältlich als 24-Stunden-, 3- oder 6-Tageskarte. Alle Infos unter: www.freizeitcard.info oder über Tel.: 0681 / 92 720-0.



Legende

- Fahrweg 3-Seen-Bus mit Haltestelle
- Anschluss an RegioBus-Linie
- Ortschaft/Stadt
- Bahnstrecke mit Bahnhof
- Fußweg Haltestelle bis Saar-Hunsrück-Steig
- Saar-Hunsrück-Steig
- Traumschleifen Saar-Hunsrück
- Tafeltouren
- Nahequelle-Pfad
- 3-Brauereien-Runde
- 5-Weiher-Tour
- Nahe-Radweg
- Dr. Hanspeter Georgi-Radweg
- Saarland-Radweg
- Saar-Radweg
- Saar-Bostalsee-Radweg
- Saar-Nahe-Höhenradweg
- Saar-Oster-Höhenradweg
- Schaumberg-Radweg
- Wendelinus-Radweg

Der Primsradweg „Dr. Hanspeter Georgi Radweg“ schafft die Verbindung des saarländischen Radwegenetzes mit dem Ruwer-Hochwald-Radweg. Von Nonnweiler nach Hermeskeil (ca. 10 km) geht es auf glattem Lavasandbelag fast stetig bergan. In Hermeskeil erreichen Sie den bis nach Trier führenden 50 km langen Ruwer-Hochwald-Radweg, ein Fahrraderlebnis der Extraklasse. Die Mühen werden kurz hinter Reinsfeld beim Abstieg ins Moseltal belohnt. Mehr Infos unter www.regioradler.de



Planetenwanderweg Nonnweiler

Nonnweiler: Die Talsperre Nonnweiler stellt mit ihrem 12,8 km langen Rundwanderweg ein Paradies für Radfahrer, Wanderer und Naturfreunde dar. Teil des Rundweges ist der Planetenwanderweg mit seinen einzelnen Stationen aus informativen Text- und Bildtafeln zur Erläuterung der maßstabgerechten Planeten (1:1 Milliarde).



Keltischer Ringwall

Otzenhausen: Der Ringwall von Otzenhausen ist eine der eindrucksvollsten keltischen Befestigungsanlagen in Europa. Zwölf Meter hohe Mauern zeugen heute noch von dem monumentalen Denkmal.

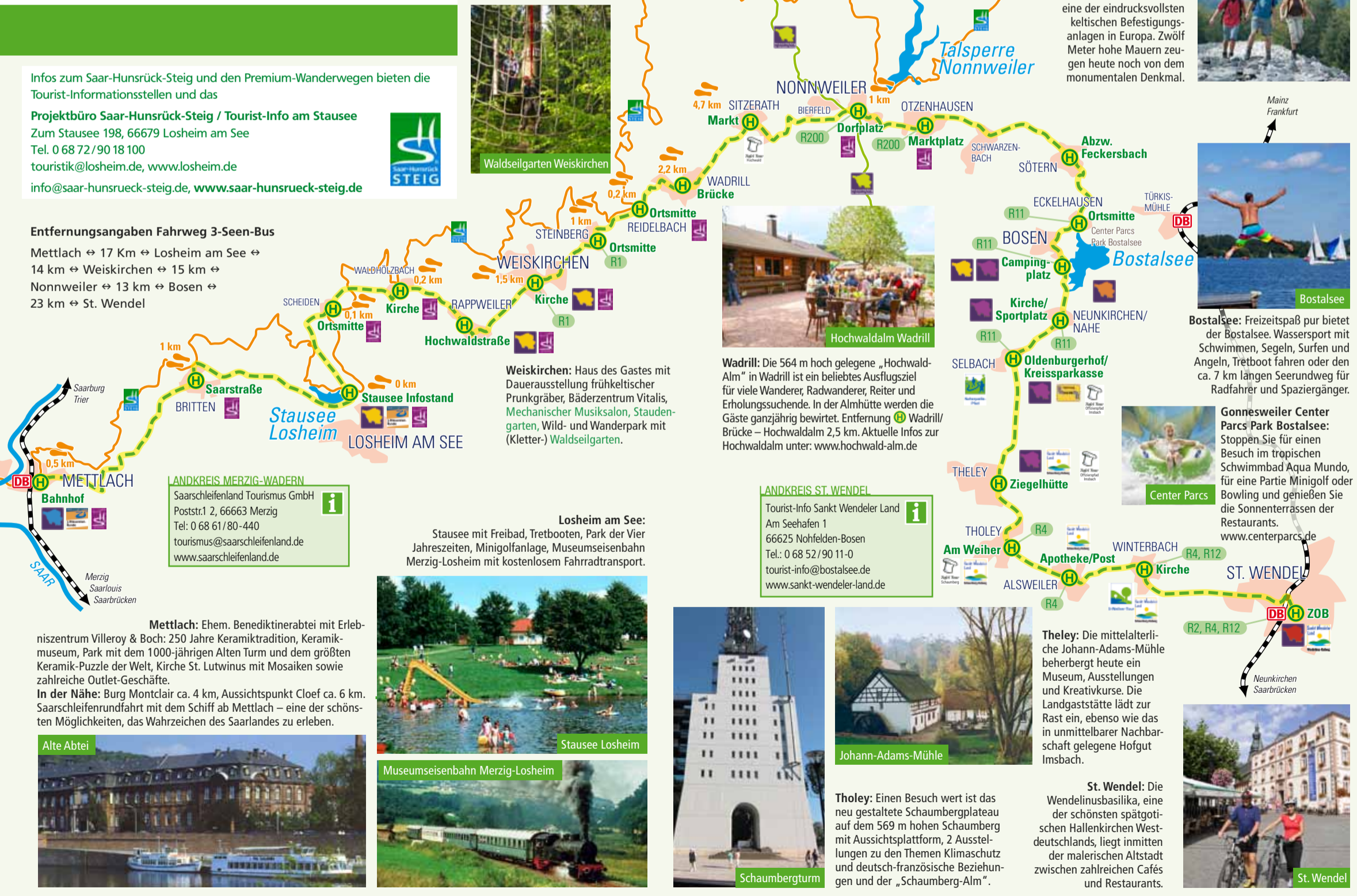
Infos zum Saar-Hunsrück-Steig und den Premium-Wanderwegen bieten die Tourist-Informationenstellen und das

Projektbüro Saar-Hunsrück-Steig / Tourist-Info am Stausee
Zum Stausee 198, 66679 Losheim am See
Tel. 0 68 72 / 90 18 100
touristik@losheim.de, www.losheim.de
info@saar-hunsrueck-steig.de, www.saar-hunsrueck-steig.de



Entfernungsangaben Fahrweg 3-Seen-Bus

Mettlach ↔ 17 Km ↔ Losheim am See ↔
14 km ↔ Weiskirchen ↔ 15 km ↔
Nonnweiler ↔ 13 km ↔ Bosen ↔
23 km ↔ St. Wendel



Waldseilgarten Weiskirchen



Hochwaldalm Wadrill

Weiskirchen: Haus des Gastes mit Dauerausstellung frühkeltischer Prunkgräber, Bäderzentrum Vitalis, Mechanischer Musiksalon, Staudengarten, Wild- und Wanderpark mit (Kletter-) Waldseilgarten.

Wadrill: Die 564 m hoch gelegene „Hochwald-alm“ in Wadrill ist ein beliebtes Ausflugsziel für viele Wanderer, Radwanderer, Reiter und Erholungssuchende. In der Almhütte werden die Gäste ganzjährig bewirtet. Entfernung Wadrill/Brücke – Hochwaldalm 2,5 km. Aktuelle Infos zur Hochwaldalm unter: www.hochwald-alm.de

LANDKREIS MERZIG-WADERN
Saarschleifenland Tourismus GmbH
Poststr.1 2, 66663 Merzig
Tel: 0 68 61 / 80-440
tourismus@saarschleifenland.de
www.saarschleifenland.de

Losheim am See:
Stausee mit Freibad, Tretbooten, Park der Vier Jahreszeiten, Minigolfanlage, Museumseisenbahn Merzig-Losheim mit kostenlosem Fahrradtransport.

LANDKREIS ST. WENDEL
Tourist-Info Sankt Wendeler Land
Am Seehafen 1
66625 Nohfelden-Bosen
Tel.: 0 68 52 / 90 11-0
tourist-info@bostalsee.de
www.sankt-wendeler-land.de

Mettlach: Ehem. Benediktinerabtei mit Erlebniszentrum Villeroy & Boch: 250 Jahre Keramiktradition, Keramikmuseum, Park mit dem 1000-jährigen Alten Turm und dem größten Keramik-Puzzle der Welt, Kirche St. Lutwinus mit Mosaiken sowie zahlreiche Outlet-Geschäfte.
In der Nähe: Burg Montclair ca. 4 km, Aussichtspunkt Cloef ca. 6 km. Saarschleifenrundfahrt mit dem Schiff ab Mettlach – eine der schönsten Möglichkeiten, das Wahrzeichen des Saarlandes zu erleben.



Alte Abtei



Stausee Losheim



Museumseisenbahn Merzig-Losheim



Schaumbergturm




Johann-Adams-Mühle

Tholey: Einen Besuch wert ist das neu gestaltete Schaumbergplateau auf dem 569 m hohen Schaumberg mit Aussichtsplattform, 2 Ausstellungen zu den Themen Klimaschutz und deutsch-französische Beziehungen und der „Schaumberg-alm“.


Tholey: Die mittelalterliche Johann-Adams-Mühle beherbergt heute ein Museum, Ausstellungen und Kreativkurse. Die Landgaststätte lädt zur Rast ein, ebenso wie das in unmittelbarer Nachbarschaft gelegene Hofgut Imbsbach.

St. Wendel: Die Wendelinusbasilika, eine der schönsten spätgotischen Hallenkirchen Westdeutschlands, liegt inmitten der malerischen Altstadt zwischen zahlreichen Cafés und Restaurants.



Bostalsee

Bostalsee: Freizeitspaß pur bietet der Bostalsee. Wassersport mit Schwimmen, Segeln, Surfen und Angeln, Tretboot fahren oder den ca. 7 km langen Seerundweg für Radfahrer und Spaziergänger.



Center Parcs

Gonnesweiler Center Parcs Park Bostalsee: Stoppen Sie für einen Besuch im tropischen Schwimmbad Aqua Mundo, für eine Partie Minigolf oder Bowling und genießen Sie die Sonnenterrassen der Restaurants. www.centerparcs.de



St. Wendel